

Genealogische links Foto's, postkaarten & gebouwen

1. Inhoud

Inhoud

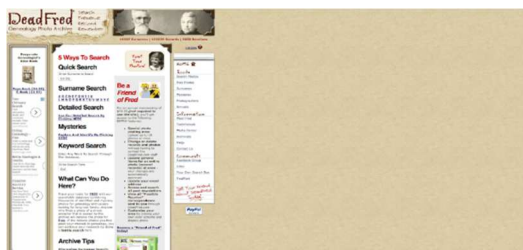
1. Inhoud	1
2. Familiefoto's.....	1
2.1. DeadFred.....	1
2.2. Photogrammar	1
2.3. Erfgoedbank Kempens Karakter	2
2.4. Inventaris onroerend erfgoed.....	2
2.5. Regionale beeldbank.....	3
2.6. Oude postkaarten België.....	3
2.7. Delcampe - Oude postkaarten Wereld	3
2.8. Monumenten en landschappen.....	4

2. Familiefoto's

2.1. DeadFred

<http://www.deadfred.com/>

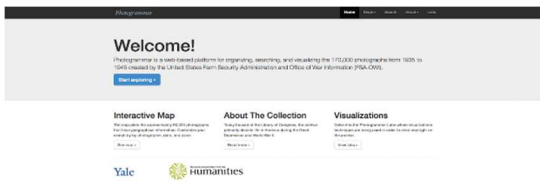
Met meer dan 107.000 oude familiefoto's die bijna 18.000 familienamen vertegenwoordigen, helpt deze site verweerde beelden weer bij elkaar te brengen. Het is gratis, maar een jaarlijks premium lidmaatschap van \$ 19,95 biedt verbeterde functies.



2.2. Photogrammar

<http://photogrammar.yale.edu/>

Zoek naar de oude familieboerderij - en misschien de oude familie - in deze innovatieve Yale-tool voor het organiseren, zoeken en visualiseren van de 170.000 foto's (nu gehuisvest in de Library of Congress) die de Amerikaanse Farm Security Administration en Office of War Information hebben gemaakt vanaf 1935 tot 1945. U kunt zelfs een kaart zoeken met de ongeveer 90.000 foto's die geografische informatie bevatten.



2.3. Erfgoedbank Kempens Karakter

<http://www.kempenserfgoed.be>



(NL)

Beeldbank van het Kempens Karakter. Dit bevat oude foto's en prenten van merkwaardige gebouwen en monumenten uit de Antwerpse Kempen.

2.4. Inventaris onroerend erfgoed

<https://inventaris.onroerenderfgoed.be>



(NL)

Dit is de inventaris van onroerend erfgoed van Vlaanderen. Dit kan zowel bouwkundig zijn, als archeologisch, landschappelijk of varend.

Je kan zowel geografisch zoeken als zoeken met trefwoorden. De site geeft je bouwkundige en streekinformatie informatie over het item, een

kaart van de directe omgeving, enz.

2.5. Regionale beeldbank

<https://www.regionalebeeldbank.be>

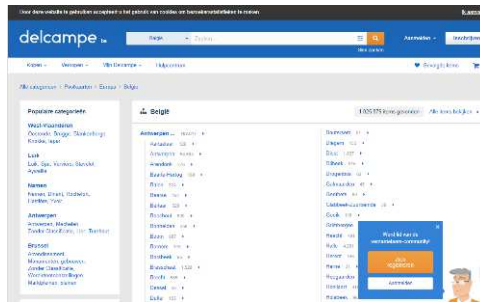


(NL)

Beelden van erfgoed en folklore uit Bonheiden, Duffel, Sint-Katelijne-Waver, Mechelen, Zemst.

2.6. Oude postkaarten België

<https://www.delcampe.be/nl/collections/postkaarten/belgie/>

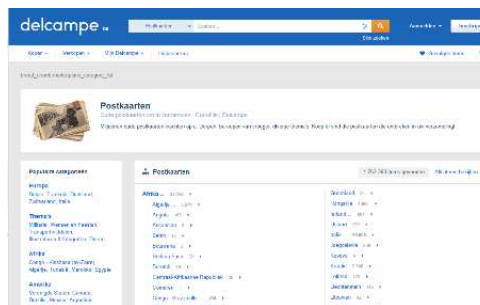


(NL)

Dit is de directe link naar de verzameling voor België van een veilingsite voor oude postkaarten. De site is onderverdeeld in de 10 provinciën, en dan per gemeente.

2.7. Delcampe - Oude postkaarten Wereld

<https://www.delcampe.be/nl/collections/postkaarten>



(NL)

Dit is de link naar de volledige verzameling oude postkaarten. De verzameling is eerst opgedeeld per werelddeel, dan per land.

2.8. Monumenten en landschappen

<https://oar.onroerenderfgoed.be/reeks/MENL?fbcli>

The screenshot shows the OAR (Open Archief van OE-publicaties) website interface. At the top left, it says 'Agentschap Onroerend Erfgoed'. At the top right, it says 'OAR, het Open Archief van OE-publicaties' with navigation links for 'Home', 'Blader', 'Nieuwscast', 'Help', 'Info', 'het OE', and 'hoog contrast'. Below this is the 'Het archief' section, which is titled 'Monumenten en Landschappen (MENL)'. Underneath, it says 'Beschikbare volumes' and 'Pagina 1 van 11'. A list of 41 volumes is displayed, each with a number and a title, such as '11 M.N.L. Jaargang 1/1' and '41 M.N.L. Jaargang 4/1'. At the bottom of the list, there is a navigation bar with 'Volgende' and 'Zoek' buttons.

(NL)

Het tijdschrift van het Agentschap Onroerend Erfgoed, een wetenschappelijk instituut van de Vlaamse Overheid dat onderzoek verricht naar het onroerend erfgoed. De onderzoeksresultaten van het instituut worden verspreid binnen het vakgebied en vertaald naar een ruim publiek. Dit gebeurt onder meer door het

publiceren van wetenschappelijke reeksen en monografiën.